計画平面図

S＝1：500

平地
都市計画区域
市街化調整区域
新産業都市

名　西　郡

石　井　町

高　原

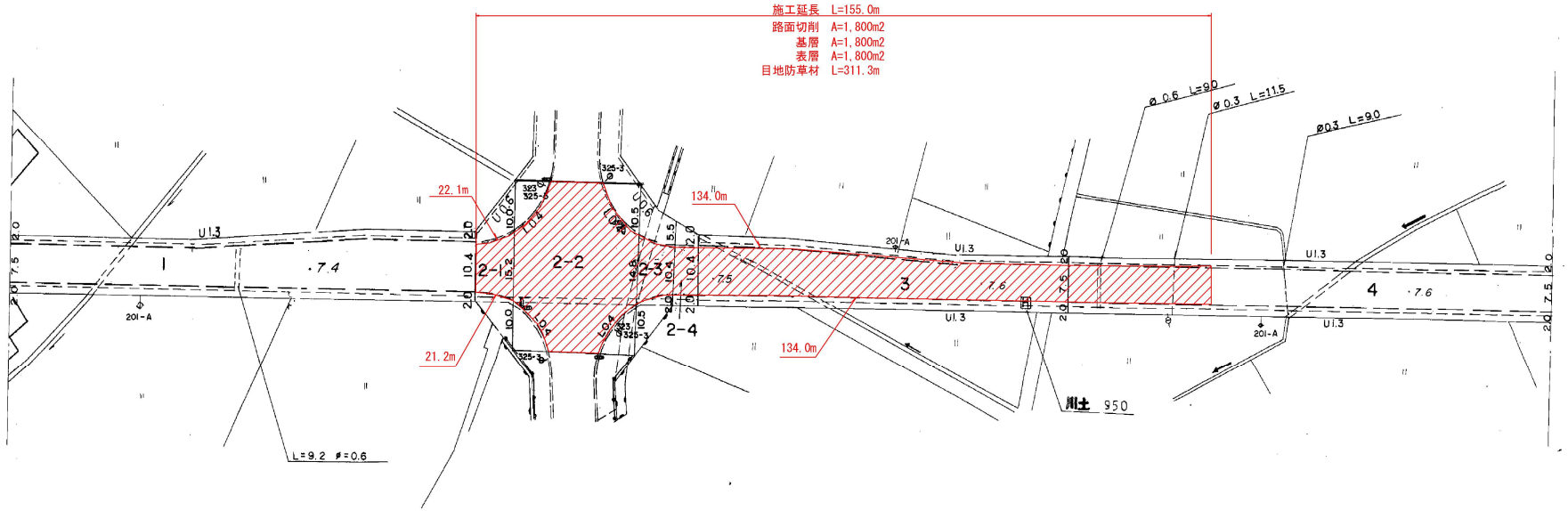

標準断面図　S=1/50

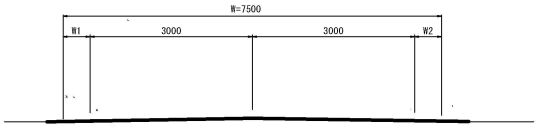

表層：再生密粒度AS（20）締固め後密度2.30以上（t/m3）
基層：再生粗粒度AS（20）締固め後密度2.30以上（t/m3）
端部：目地防草材Neoシーリング（NETIS登録番号：CG-250015-A）

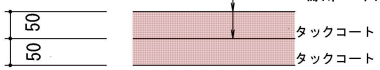

既設瀝青安定処理路盤

実施設計図面

工事名	R8吉土　徳島鴨島線　石・高川原 舗装補修工事		
路線名等	（主）徳島鴨島線		
工事箇所	名西郡石井町高川原		
図面名	計画平面図		
縮尺	図示	図面番号	1 / 1
会社名			
事業者名	吉野川県土整備事務所		